

Medio de Verificación correspondiente al 4º Trimestre 2025
5339 - Instituto de Movilidad del Estado de Quintana Roo

Informe semestral de Diagnósticos Municipales concluidos en materia de Movilidad e Infraestructura Vial, emitido por la Dirección de Estudios y Proyectos de la Movilidad y publicado en la página web del Instituto de Movilidad.

<https://qroo.gob.mx/imoveqroo/medios-de-verificacion-2025/>

Programa Presupuestario:	G006 - Inspección, Vigilancia y Regulación de la Movilidad.
Resumen narrativo del nivel reportado:	C01.A01 - Elaboración de Diagnósticos Integrales de Movilidad e Infraestructura Vial en el Estado.
Indicador:	IVyRMC01A01 - Porcentaje de Diagnósticos Municipales concluidos en materia de Movilidad e Infraestructura Vial.
Método de Cálculo:	(No. de diagnósticos municipales terminados / No. diagnósticos municipales propuestos) *100
Unidad Responsable del Indicador:	1402 - Dirección de Estudios y Proyectos de Movilidad.
Liga de Publicación del Medio de Verificación:	https://imoveqroo.qroo.gob.mx/medios-de-verificacion-2025/

Datos de las variables reportadas

Numerador: No. de diagnósticos municipales terminados.

Denominador: No. diagnósticos municipales propuestos.

Descripción de Resultados

Se informa el cumplimiento de la meta programada de 2 diagnósticos municipales, las cuales se realizaron en Av. Colegios y Av. Huayacan en la ciudad de Cancún, Benito Juárez. Estos diagnósticos fueron realizados en colaboración con diversas instituciones gubernamentales de los 3 niveles de gobierno, así como de la sociedad civil y sector privado. Cabe mencionar que la participación activa de los interesados ha sido importante para el seguimiento de todo el proyecto.

Tipo de evidencia: Informe de Acción.

Elaboro

Ing. Julio César Paz Zepeda
**Jefa de Departamento de Estudios
Técnicos de Rutas y Tarifas Zona
Norte**

Reviso y Autorizo

Urb. Aldo Alaniz Jiménez González
**Director de Estudios y Proyectos
de Movilidad**

Tarjeta Informativa

Porcentaje de Diagnósticos Municipales concluidos en materia de Movilidad e Infraestructura Vial.

En referencia al Programa Presupuestario E066 - G006 - Inspección, Vigilancia y Regulación de la Movilidad; Actividad F.P.C01.A01 - Elaboración de Diagnósticos Integrales de Movilidad e Infraestructura Vial en el Estado; Indicador IVyRMC01A01 - Porcentaje de Diagnósticos Municipales concluidos en materia de Movilidad e Infraestructura Vial.

Se informa que se han llevado acabo diversas reuniones para el seguimiento y coordinación de los proyectos de la av. Colegios y Av. Huayacan, mismos que se han realizado de la siguiente manera:



- Reunión 30 de octubre, primer acercamiento con todos los interesados en el tema.




- Reunión 6 de noviembre en IMPLAN para planear trabajos de campo con relación a obras en Colegios.




- 10 de noviembre Reunión con obras públicas e IMPLAN para analizar vías alternas en las obras de Colegios






- 12 de noviembre se completa el vuelo para la generación de la Ortofoto de Colegios.



- El 19 de noviembre se llevó a cabo una presentación en palacio municipal para la presentación oficial de los tramos de obra y las vías alternas para cada etapa de cada tramo.



- Recorrido con vecinos de Huayacan para identificación de elementos que comprometen la seguridad vial y así trabajar en propuestas para mejorarlos.





**QUINTANA
ROO** UNIDOS PARA
TRANSFORMAR



ELABORÓ

Ing. Julio Cesar Paz Zepeda
Jefa de Departamento de Estudios Técnicos
de Rutas y Tarifas Zona Norte

REVISÓ Y AUTORIZÓ

Urb. Aldo Alaniz Jiménez González
Director de Estudios y
Proyectos de Movilidad



IMOVEQROO
INSTITUTO DE
MOVILIDAD DEL
ESTADO DE QUINTANA ROO